



SOMOGY MEGYEI KORMÁNYHIVATAL

Ügyiratszám: SO/NEF/915-5/2021.

Tárgy: Balatonvilágos, Csokonai utcai strand
fürdővízprofil megállapítása

Ügyintéző: Szanyi Attiláné
Telefon: 06-82/528-404

Hiv.szám:
Melléklet: 1 db

HATÁROZAT

A Somogy Megyei Kormányhivatal Népegészségügyi Főosztálya (7400 Kaposvár, Fodor tér 1.) hivatalból indított eljárás keretében a Balatonvilágos, Csokonai utcai szabad strandra vonatkozó
fürdővízprofil az alábbiak szerint állapítja meg.

- 1. A fürdővíz neve:** Balatonvilágos, Csokonai utcai szabad strand
- 2. A fürdővíz rövid neve:** Csokonai utcai szabad strand
- 3. A fürdővíz azonosító jele:** HUBW_01957;
- 4. Az ellenőrzési (monitoring) pont elhelyezkedése:** N 46.979433 E 18.162745
- 5. A fürdővíz felügyeletében illetékes hatóságok megnevezése és elérhetősége:**

Somogy Megyei Kormányhivatal Népegészségügyi Főosztály
Kaposvár 7400 Kaposvár, Fodor J. tér 1.
Tel: 06-82/528-400

Hivatali kapu elérhetősége: Rövid név: SMKHNSZSZ; KRID kód: 618003379.

E-mail: nepeu@somogy.gov.hu

Területi vízvédelmi hatóság:

Fejér Megyei Katasztrófavédelmi Igazgatóság 8000 Székesfehérvár, Szt. Flórián krt. 2.
Tel.:22/512-150

Hivatali kapu elérhetősége (KRID: 601411315; Rövid név: FMKI)

E-mail: fejer.vizugy@katved.gov.hu

Vízirendészeti hatóság

Balatoni Vízügyi Rendőrkapitányság 8600 Siófok, Mártírok útja 5.

Tel.:84/310-712

Hivatali kapun elérhetősége (Rövid név: ORFK)

E-mail: balatonvizirendeszetirk@somogy.police.hu

6. A fürdővízprofil létrehozásában, illetve felülvizsgálatában illetékes hatóság:

Somogy Megyei Kormányhivatal Népegészségügyi Főosztály
Kaposvár 7400 Kaposvár, Fodor J. tér 1.

Tel: 06-82/528-400

Hivatali kapu elérhetősége: Rövid név: SMKHNSZSZ; KRID kód: 618003379.

E-mail: nepeu@somogy.gov.hu

Területi vízvédelmi hatóság:

Fejér Megyei Katasztrófavédelmi Igazgatóság 8000 Székesfehérvár, Szt. Flórián krt. 2.

Tel.:22/512-150

Hivatali kapu elérhetősége (KRID: 601411315; Rövid név: FMKI)

E-mail: fejer.vizugy@katved.gov.hu

7. A fürdővíz aktuális osztályozása: még nem rendelkezik minősítéssel.

8. A fürdővíz profil soron következő felülvizsgálata: Új fürdőhelyként került kijelölésre, nem áll rendelkezésre megfelelő számú vizsgálati eredmény, így az első minősítést követően, 2024. évben.

9. A jelenlegi felülvizsgálat indoka:

A 78/2008 (IV.3.) Kormányrendelet 6. § alapján.

10. Tagállam: Magyarország

11. Megye: Somogy

12. Település megnevezése: Balatonvilágos

13. A víz földrajzi neve: tó

14. Rövid távú szennyezés veszélyének fennállása esetén:

Rövid távú szennyezés kockázatával nem kell számolni.

15. Azon szennyezési okok, szennyezési források meghatározása és értékelése, amelyek a fürdővizekre hatással lehetnek és károsíthatják a fürdőzők egészségét: nem ismert olyan szennyező tevékenység, amely kedvezőtlen hatással bírna a fürdőzők egészségére. A keletkező szennyvizek tisztítást követően a Balaton vízgyűjtő területéről kivezetésre kerülnek. A rendszeres hulladék gyűjtés, elszállítás megoldott.

16. Egyéb, a fürdővízprofil megállapítása szempontjából fontos információkat és térképeket jelen határozat melléklete tartalmazza.

Az ügyben a Fejér Megyei Katasztrófavédelmi Igazgatóság szakhatóságként járt el, és a 35700/9589-1/2021.ált. iktatószámú szakhatósági állásfoglalásában az alábbiakat állapította meg:

*„1. A Somogy Megyei Kormányhivatal Népegészségügyi Főosztálya által a **Balatonvilágos Csokonai utcai strand** természetes fürdőhely fürdővíz profiljának megállapítására irányuló, hivatalból indított eljárásban*

szakhatósági hozzájárulásomat az alábbi megállapítással megadom:

1.1 *Megállapítom, hogy a fürdőhely közvetlen környezetében nem található olyan vízbevezetés, mely a fürdővíz minőségét károsan befolyásolhatja.*

2. *Jelen szakhatósági állásfoglalás más jogszabályi kötelezettség alól nem mentesít.*

3. *Jelen szakhatósági állásfoglalás ellen önálló jogorvoslatnak nincs helye, az a határozat, illetve az eljárást megszüntető végzés elleni jogorvoslat keretében támadható meg.”*

A határozat annak közlésével egyidejűleg végleges.

Jelen határozat ellen közigazgatási per indítható a Pécsi Törvényszéken (7623 Pécs, Jókai u. 10.). A keresetlevelet a vitatott közigazgatási cselekmény közlésétől számított harminc napon belül kell a Törvényszékhez címezve, de a vitatott cselekményt megvalósító közigazgatási szervhez elektronikus úton benyújtani (SMKHNSZSZ Somogy Megyei Kormányhivatal Népegészségügyi Főosztály hivatali kapu azonosító (KRID): 618003379)

A keresetlevél benyújtásának a döntés hatályosulására halasztó hatálya nincs.

Az eljárás illetéke 30.000 Ft, mely illetékfeljegyzési jogot élvez.

A törvényszék a közigazgatási pert tárgyaláson kívül bírálja el, a felek bármelyikének kérelmére azonban tárgyalást tart. Tárgyalás tartását a felperes ügyfél a keresetlevélben kérheti. Ennek elmulasztása miatt igazolási kérelemnek nincs helye.

A jogi képviselővel eljáró fél, valamint belföldi székhellyel rendelkező gazdálkodó szervezet a <https://e-kormanyablak.kh.gov.hu> címen elérhető űrlapbenyújtás támogatási szolgáltatás igénybevételével köteles benyújtani a keresetlevelet a közigazgatási döntést hozó szervnél.

A nem jogi képviselővel eljáró fél a közigazgatási keresetet az Országos Bírósági Hivatal által rendszeresített nyomtatványon is benyújthatja. A formanyomtatvány szerkeszthető formában letölthető a <https://birosag.hu> internetes oldalról, az alábbi linkről: <https://birosag.hu/eljarasok-nyomtatvanyai/polgari-kozigazgatasi-papir-alapu-nyomtatvanyok>.

INDOKOLÁS

A természetes fürdővizek minőségi követelményeiről, valamint a természetes fürdőhelyek kijelöléséről és üzemeltetéséről szóló 78/2008. (IV. 3.) Korm. rendelet (a továbbiakban: Korm. rendelet) 6. § (1) és (2) bekezdése értelmében a kormányhivatal - hivatalból indított eljárásban - minden fürdővíz profilját megállapítja az 5. mellékletben foglalt előírásoknak megfelelően.

Balatonvilágos Község Polgármestere (8171 Balatonvilágos, Csók István sétány 38.) kérelmére a Balatonvilágos, Csokonai u. 1346 hrsz. alatt található terület és a területtel határos vízfelület a 2020. 06.22-én kelt SO/NEF/454-8/2020. iktatószámú határozattal új fürdőhelyként került kijelölésre. Az új strandra vonatkozóan nem készült fürdővízprofil.

A fürdővíz legutóbbi (2017-2020. évek fürdővíz vizsgálati eredményei alapján) osztályba sorolása: „nem minősíthető (új)”.

Fentiek miatt a Somogy Megyei Kormányhivatal Népegészségügyi Főosztálya 2021. november 25-én hivatalból eljárást indított Balatonvilágos, Csokonai utcai szabad strand fürdővíz profiljának megállapítása érdekében.

Hatóságom az általános közigazgatási rendtartásról szóló 2016. évi CL. törvény (továbbiakban: Ákr.) 55. (1) pontja alapján megkereste az egyes közérdeken alapuló kényszerítő indok alapján eljáró szakhatóságok kijelöléséről szóló 531/2017. (XII. 29.) Korm. rendelet (továbbiakban: Korm. rendelet) 1. melléklete 13. táblázat 10. pontja alapján a Fejér Megyei Katasztrófavédelmi Igazgatóságot, mint az ügyben érintett szakhatóságot.

A Fejér Megyei Katasztrófavédelmi Igazgatóság a rendelkező részben ismertetett szakhatósági állásfoglalását az alábbiakkal indokolta:

„A Somogy Megyei Kormányhivatal Népegészségügyi Főosztálya a hivatkozott számú végzésében fürdővízprofil megállapítására irányuló eljárásban szakhatósági állásfoglalást kért a Fejér Megyei Katasztrófavédelmi Igazgatóságtól a tárgyi strandra vonatkozóan.

A természetes fürdővizek minőségi követelményeiről, valamint a természetes fürdőhelyek kijelöléséről és üzemeltetéséről szóló 78/2008. (IV. 3.) Korm. rendelet 6. § (1) bekezdése értelmében a népegészségügyi feladatkörében eljáró fővárosi és megyei kormányhivatal – hivatalból indított eljárásban - minden fürdővíz profilját megállapítja az 5. mellékletben foglalt előírásoknak megfelelően, a 6. § (2) bekezdése alapján a fürdővízprofilokat az 5. mellékletben előírtaknak megfelelően rendszeresen felül kell vizsgálni és frissíteni kell. Egy fürdővízprofil vonatkozhat egy vagy több összefüggő fürdővízre.

Az egyes közérdeken alapuló kényszerítő indok alapján eljáró szakhatóságok kijelöléséről szóló 531/2017. (XII. 29.) Korm. rendelet 1. melléklet 13. táblázat 10. pont alapján a fürdővízprofil megállapítására, felülvizsgálatára és frissítésére irányuló, valamint a vízminőség romlása esetén lefolytatott eljárásban vízvédelmi szakhatósági hatáskörben vizsgálandó szakkérdés a természetes vizek minőségének védelme érdekében a vizek állapota, valamint a lehetséges szennyezések megállapításának kérdése.

A tárgyi eljárás során rendelkezésemre állt a Somogy Megyei Kormányhivatal Népegészségügyi Főosztály SO/NEF/454-8/2020. ügyiratszámú határozata, mely Balatonvilágos, Csokonai utca 1346 hrsz.-ú parti területen és a területtel határos vízfelületen új természetes fürdőhelyet jelöl ki.

A fürdővízprofil készítéséhez használt helyszíni kérdőív alapján megállapítom, hogy a strandhoz tartozó partszakasz természetes partszakasz. A víz lépcsőről érhető el. A strand hossza 150 méter. A strandon teljes strandi infrastruktúra áll rendelkezésre. A strandon vendéglátó egység üzemel. Állatok a strand területére nem beengedettek.

A rendelkezésemre álló adatok alapján megállapítom, hogy felszíni vízbevezetés és hatóságunk által ismert szennyezőforrás nem található a strand környezetében, így kibocsátási határérték megállapítása nem indokolt.

*A felülvizsgált fürdővízprofil megállapítása ellen vízgazdálkodási és vízvédelmi szempontból nem emeltem kifogást, szakhatósági hozzájárulásomat – az általános közigazgatási rendtartásról szóló 2016. évi CL. törvény (a továbbiakban: **Ákr.**) 55. § (1) és (2) bekezdése alapján – megadtam.*

*A szakhatóság döntése az **Ákr.** 55. § (4) bekezdése szerint az eljárást befejező döntés elleni jogorvoslat keretében támadható meg.*

*A Fejér Megyei Katasztrófavédelmi Igazgatóság, mint vízügyi és vízvédelmi hatóság hatáskörét a vízügyi igazgatási és a vízügyi, valamint a vízvédelmi hatósági feladatokat ellátó szervek kijelöléséről szóló 223/2014. (IX.4.) Korm. rendelet (továbbiakban: **Korm. r.**) 10. § (1) bekezdés 4. pontja, a vízgazdálkodásról szóló 1995. évi LVII. törvény 28/A. § (2) bekezdése és a vízgazdálkodási hatósági jogkör gyakorlásáról szóló 72/1996. (V. 22.) Korm. rendelet 1. § (1) bekezdése, illetékességét a **Korm.r.** 10. § (2) bekezdése és a 2. melléklet 4. pontja állapítja meg.”*

Fentiek alapján a rendelkező részben foglaltak szerint állapítottam meg a Balatonvilágos, Csokonai utcai szabad strand fürdővízprofilját, és a következő felülvizsgálat esedékességének időpontját.

Az eljárás során költség nem merült fel, így annak viseléséről nem rendelkeztam.

Döntésemet a hivatkozott jogszabály hely(ek) alapján hoztam.

Az elektronikus ügyintézésre kötelezettek körét az elektronikus ügyintézés és a bizalmi szolgáltatások általános szabályairól szóló 2015. évi CCXXII. törvény 9. § (1) bekezdése határozza meg.

A határozattal szembeni fellebbezési lehetőséget az **Ákr.** 116.§ (1)-(2) bekezdése zárja ki. A határozattal szembeni közigazgatási per indításának az **Ákr.** 112.§ (1) bekezdése és a 114.§ (1) bekezdése alapján van helye. A közigazgatási per indítására vonatkozó határidőt a közigazgatási perrendtartásról szóló 2017. évi I. törvény (továbbiakban: **Kp.**) 39. § (1) bekezdése határozza meg.

A közigazgatási per iránti eljárás illetékét az illetékekről szóló 1990. évi XCIII. törvény (továbbiakban: **Itv.**) 45/A. § (1) bekezdése állapítja meg. Az illetékfeljegyzési jogról az **Itv.** 62. § (1) bekezdés h) pontja rendelkezik.

Határozatomat az egészségügyi hatósági és igazgatási tevékenységről szóló 1991. évi XI. törvény 4. § (1) bekezdés d) pontjában, továbbá a fővárosi és megyei kormányhivatal, valamint a járási (fővárosi kerületi) hivatal népegészségügyi feladatai ellátásáról, továbbá az egészségügyi államigazgatási szerv kijelöléséről szóló 385/2016. (XII. 2.) Korm. rendelet 2. § (1) b) pontjában, valamint a természetes fürdőhelyek kijelöléséről és üzemeltetéséről szóló 78/2008.(IV. 3.) Korm. rendelet 6. § (1)

bekezdésében megállapított hatáskörömben hoztam meg.

Illetékességemet a fővárosi és megyei kormányhivatalokról, valamint a járási (fővárosi kerületi) hivatalokról szóló 86/2019. (IV. 23.) Korm. rendelet 2. § (1) bekezdése állapította meg.

A határozat az Ákr. 82.§ (1) bekezdése értelmében a közléssel válik véglegessé.

Kaposvár, elektronikus dátumbélyegző szerint

Dr. Neszményi Zsolt

kormány megbízott nevében és megbízásából:

Dr. Fadgyas Erzsébet

megyei tisztifőorvos

főosztályvezető

„h”

Erről értesül:

1. Balatonvilágos Község Önkormányzata 8171 Balatonvilágos, Csók István sétány 38. Hivatali kapun keresztül (BVILAGOS; KKRID: 206004925)
2. Fejér Megyei Katasztrófavédelmi Igazgatóság Hivatali kapun keresztül (KRID: 601411315; Rövid név: FMKI)
3. Irattár

SO/NEF/915-5/2021. ügyiratszámú határozat melléklete (Balatonvilágos, Csokonai utcai szabad strand fürdővízprofilja)

Balatonvilágos


Országon belüli elhelyezkedés:

A település hivatalos neve Balatonvilágos, mely magában foglalja Balatonaligát is. 2013-tól Somogy megyéhez tartozik. A Balaton dél-keleti partján, Siófok és Balatonakarattya között fekszik. Elérhető az M7-es autópályán, illetve a Budapest-Székesfehérvár-Nagykanizsa vasútvonalon.

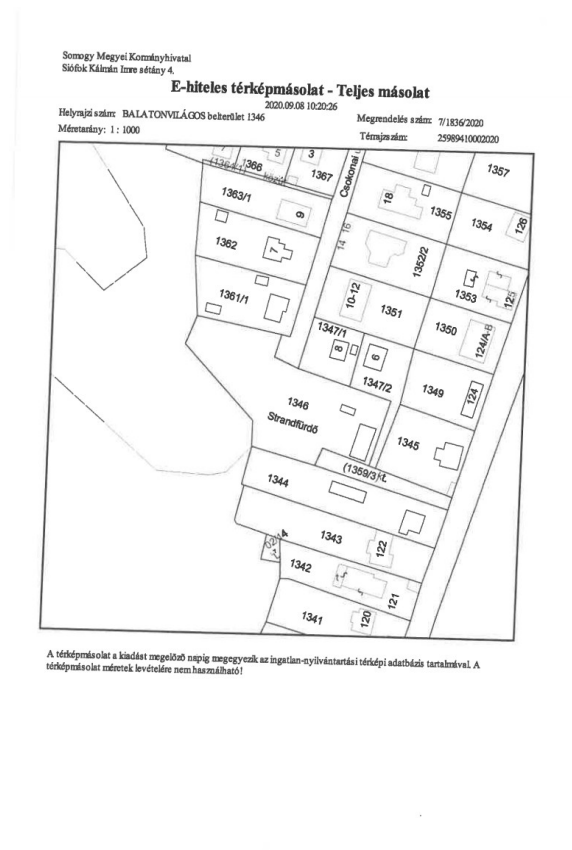
Kedvelt üdülőhely. A településen öt kijelölt természetes fürdőhely található (Csokonai utcai szabad strand, Községi fizető strand, a Club Aliga területén két strand, valamint egy a Világos Hotel területén).



Csokonai utcai szabad strand légi fényképe:



A strand térképe:



A strand jellemzése:

A strand mederfenék jellemzése: Végig homokos aljzatú, üledék mentes.

A strandhoz tartozó partszakasz talaja: Füvesített partszakasz, árnyékot adó fákkal.

A víz elérhetősége: A strand parti része náddal, sással benőtt természetes partszakasz, egy épített stégről lépcsőn lehet a vízbe jutni.

A strand parthossza: 150 méter.

A strand vízmélység-profilja: Sekély, lassan mélyülő, kb. 50 cm-ről induló vízmélység. Maximum vízmélység a fürdőhely határát jelző bójánál 120 cm, a parttól kb. 100 m távolságban. Az átlagos vízmélység 80 cm.

Kommunális infrastruktúra: A terület teljes közművesített, a tisztított szennyvíz is a Balaton vízgyűjtő területéről kivezetésre kerül.

Megfelelő számú női és férfi WC, akadálymentes WC, ill. családi mosdó is van, gyerek WC-vel felszerelve, kézmosási lehetőség biztosított. Baba-mama szoba. Öltözők, szolár zuhany, ivókút.

Hulladékgyűjtés céljából több gyűjtőedény kerül kihelyezésre (szelektív hulladékgyűjtők is), üritésük folyamatos, elszállítás rendszeres.

Telefontöltős értékmegőrző és elektromos kerékpár töltő is elérhető.

Kiegészítő rekreációs infrastruktúra: Büfé üzemel a strand területén. Gyermekek játszótér – mászóvár csúszdával, homokozó.

Állatokat a strand területére bevinni tilos.

A fürdőzők maximális száma: 50-60 fő, a napi átlagos szám: 250 fő.

Strand képei:



A cianobaktérium és makrofiton szaporodási potenciáljának értékelése:

Cianobaktérium és makrofiton szaporodás nem jellemző, de előfordulásával potenciálisan számolni lehet.

Amikor a lebegő életmódot folytató cianobaktériumok (más néven kékalgá) nagy koncentrációban vannak jelen a vízben, vízvirágzásnak vagy vízszíneződésnek nevezzük. Ezt a tömeges elszaporodást a vízben levő növényi tápanyagok feldúsulása és a napsütéses, szélmentes, forró időjárás együttese okozza, mely összefüggésben van a vízhőmérséklet alakulásával és a vízcseré hiányával is. A cianobaktériumok által előidézett vízvirágzás néhány órától több napon keresztül vagy még tovább is megmaradhat, az időjárástól függően (egy szélvihar hirtelen eltünteti, vagy a hosszan tartó nyugodt meleg időjárás fenntartja a vízvirágzást).

A kékalgák által termelt toxinok nemcsak a vízi élővilágra hatnak, hanem az emberi szervezetre is veszélyesek lehetnek. A vízperemmel az orra, légutakba és szembe kerülő kékalgák nyálkahártya bántalmakat, asztmatikus tüneteket okozhatnak. Fürdőzőknél felületi érintkezés esetén bőrirritációt, a véletlenül lenyelt vízzel az emésztőrendszerbe kerülve pedig lázat, hányást és hasmenést idézhetnek elő. Ez utóbbi különösen gyermekeknél gyakori, és sokszor súlyos problémákat okozó jelenség. A kékalgák mérgegetermelése azonban nem állandó, vagy fajra jellemző tulajdonság. Előfordul, hogy ugyanazon faj populációjának toxintermelése egy adott víztestben térben és időben is változik. A magyarországi vízterekben elsősorban a mikrocisztin toxint termelő (pl. *Microcystis*) fajok előfordulása jellemző.

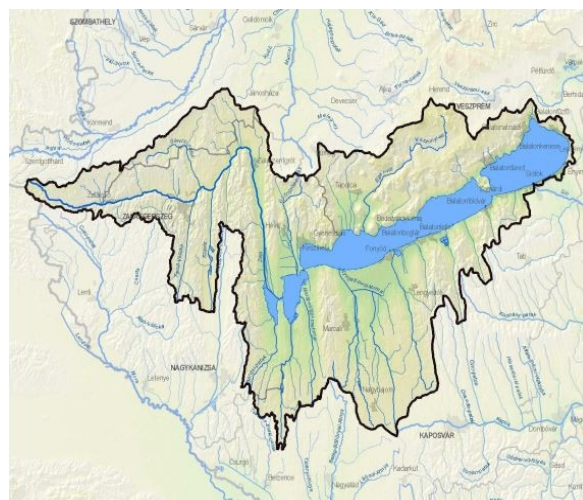
A fürdővíz, továbbá az érintett fürdővíz vízgyűjtő területére eső, esetleges szennyezés forrását képező egyéb felszíni vizek fizikai, földrajzi és hidrológiai jellemzői.

A *Balaton vízgyűjtő területe* 5 775 km², partvonalának hossza 235 km.

A Balaton vízgyűjtő területén húzódik a Balaton-felvidéki Nemzeti Park, valamint az Órségi Nemzeti Park kisebbik része, és néhány nagy kiterjedésű Tájvédelmi Körzet is (pl. a Boronka-melléki TT). A Zala folyó menté és Balaton területe a Natura 2000 hálózat része. A Kis-Balaton ezen kívül szerepel a Nemzetközi Vadvizek jegyzékén (Ramsari terület).

A terület az átlagosnál nagyobb geotermikus gradiens következtében igen gazdag hévizekben.

A Balaton fő táplálója a Zala, a fölös vizeket a Sió vezeti le a Dunába. A Balaton vízszintjét a Siófoki leeresztő zsilippel mesterségesen szabályozzák. Az egy szinten tartott vízszint csak a fürdőzési igényeknek megfelelő, ezzel szemben a tó élővilága egy, a természet évszakos változásaihoz igazodó, változó vízszintet igényelne.



Vízgyűjtő-kerület azonosítója: HU1000

Vízgyűjtő-kerület neve: DANUBE

Részvízgyűjtő-kerület azonosítója: HUAEP178

Részvízgyűjtő-kerület neve: Balaton

A víztest azonosítója: AIH049

A víztest neve: Balaton

Nemzeti víz-azonosító:*

Nemzeti víz-megnevezés:*

A víztest tipológiai leírása: állóvíz

A víz hőmérséklete: A tó sekély vizű, 24-27°C-os a víz hőmérséklet. Ha a tó befagy a jég 20-30, de akár 60 cm-re is meghízhat.